

Сообщение № 1  
о возможном установлении публичного сервитута

Руководствуясь статьей 39.42 Земельного кодекса Российской Федерации, Администрация Сысертского городского округа сообщает о возможном установлении публичного сервитута сроком на 49 лет для размещения и эксплуатации объекта электросетевого хозяйства: «Строительство ВЛ 0,4 кВ Линия-3 от ТП-72582 с установкой ШР-0,4 кВ и узла учета (электроснабжение ВРУ-0,4 кВ, находящегося по адресу: Свердловская обл, Сысертский р-н, К/№ 66:25:1405001:1697) (0,03 км, 1 т.у.)», находящегося в границах Сысертского городского округа Свердловской области, в отношении части единого землепользования, площадью 102 кв.м, с кадастровым номером 66:25:0000000:347 (входящий кадастровый номер земельного участка 66:25:1405001:121), площадью 37542707 кв.м, с видом разрешенного использования - для ведения сельского хозяйства и сельскохозяйственного производства, с категорией земель - земли сельскохозяйственного назначения, расположенного по адресу: Свердловская область, Сысертский район.

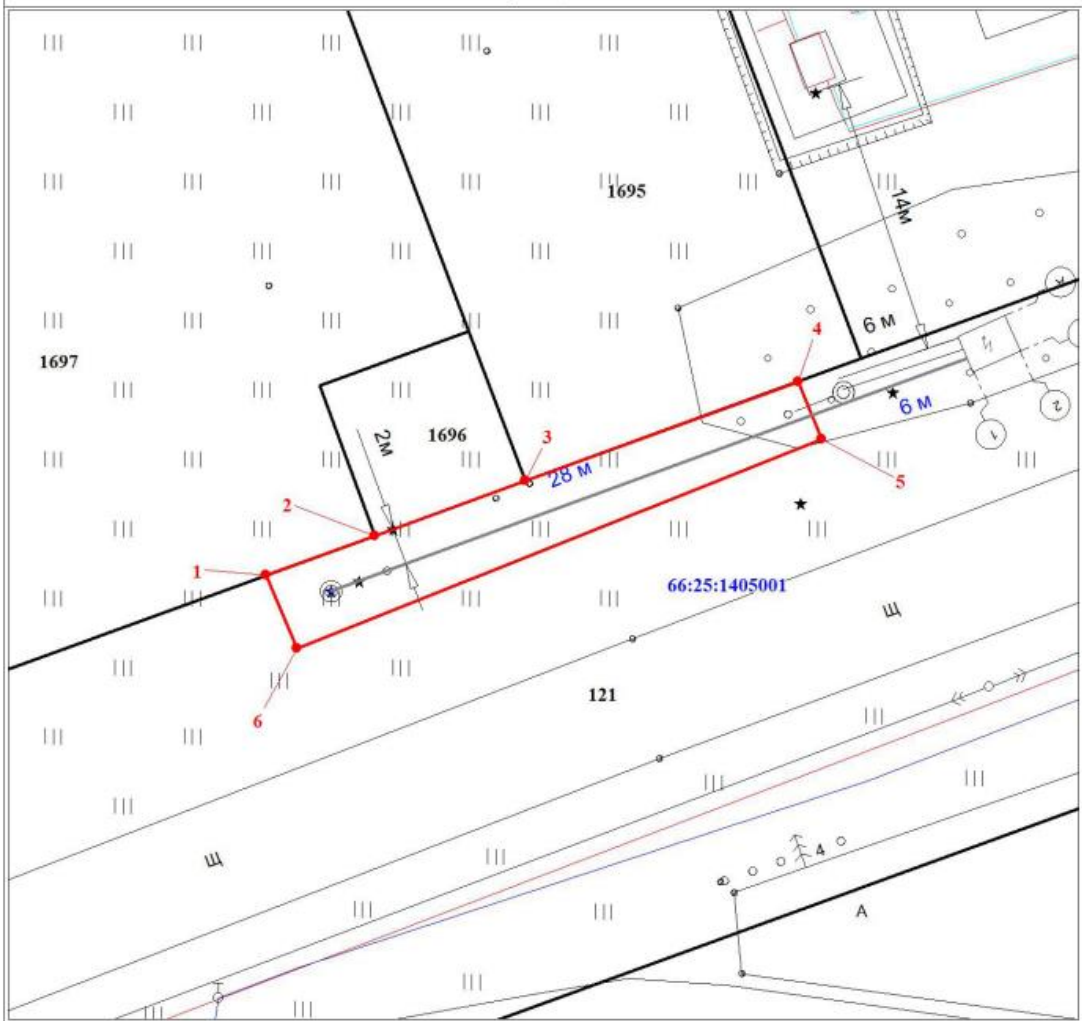
Ознакомиться с ходатайством об установлении публичного сервитута и прилагаемым к нему описанием местоположения границ публичного сервитута можно по адресу: 624022, Свердловская область, город Сысерть, улица Ленина, дом 35, актовый зал (1 этаж), в приемное время: вторник с 15-00 до 17-00 часов, описание местоположения границ публичного сервитута размещено на сайте Сысертского городского округа в сети Интернет: <http://admsysert.ru/mun-services/publichniy-servitut/message>.

Правообладатели земельных участков, в отношении которых испрашивается публичный сервитут, если их права (обременения права) не зарегистрированы в Едином государственном реестре недвижимости, могут обратиться с заявлением об учете их прав (обременений права) на земельные участки с приложением копий документов, подтверждающих эти права (обременения права) в Администрацию Сысертского городского округа по адресу: 624022, Свердловская область, город Сысерть, улица Ленина, дом 35, кабинет № 3, в приемное время: понедельник – пятница с 08-00 до 17-00 часов. Срок подачи заявления - в течение 15 (пятнадцати дней) со дня опубликования данного извещения.








План границ объекта



Масштаб 1:300

Используемые условные знаки и обозначения:

-  Граница публичного сервитута
-  линия электропередач
-  земельные участки по сведениям ЕГРН

Подпись



/Гениятова А.Г

Дата "23 "октября 2023 г.

Сообщение № 2  
о возможном установлении публичного сервитута

Руководствуясь статьей 39.42 Земельного кодекса Российской Федерации, Администрация Сысертского городского округа сообщает о возможном установлении публичного сервитута сроком на 49 лет для размещения и эксплуатации объекта электросетевого хозяйства: «Строительство отпайки от ВЛ-0,4 кВ Тор от ТП-7247 с установкой узла учета (электроснабжение ВРУ-0,4 кВ по адресу: Свердловская обл, Сысертский р-н, К/№ 66:25:1402001:590) (0,06 км, 1 т.у.)», находящегося в границах Сысертского городского округа Свердловской области, в отношении части земельного участка, площадью 254 кв.м, с кадастровым номером 66:25:0000000:15175, площадью 163191 кв.м, с видом разрешенного использования - для ведения сельского хозяйства и сельскохозяйственного производства, с категорией земель - земли сельскохозяйственного назначения, расположенного по адресу: Свердловская область, Сысертский район.

Ознакомиться с ходатайством об установлении публичного сервитута и прилагаемым к нему описанием местоположения границ публичного сервитута можно по адресу: 624022, Свердловская область, город Сысерть, улица Ленина, дом 35, актовЫй зал (1 этаж), в приемное время: вторник с 15-00 до 17-00 часов, описание местоположения границ публичного сервитута размещено на сайте Сысертского городского округа в сети Интернет: <http://admsysert.ru/mun-services/publicniy-servitut/message>.

Правообладатели земельных участков, в отношении которых испрашивается публичный сервитут, если их права (обременения права) не зарегистрированы в Едином государственном реестре недвижимости, могут обратиться с заявлением об учете их прав (обременений права) на земельные участки с приложением копий документов, подтверждающих эти права (обременения права) в Администрацию Сысертского городского округа по адресу: 624022, Свердловская область, город Сысерть, улица Ленина, дом 35, кабинет № 3, в приемное время: понедельник – пятница с 08-00 до 17-00 часов. Срок подачи заявления - в течение 15 (пятнадцати дней) со дня опубликования данного извещения.






План границ объекта



Масштаб 1:350

Используемые условные знаки и обозначения:

-  Граница публичного сервитута
-  линия электропередач
-  земельные участки по сведениям ЕГРН

Подпись  /Генятова А.Г./

Дата 27 октября 2023 г.

Сообщение № 3  
о возможном установлении публичного сервитута

Руководствуясь статьей 39.42 Земельного кодекса Российской Федерации, Администрация Сысертского городского округа сообщает о возможном установлении публичного сервитута сроком на 49 лет для размещения и эксплуатации объекта электросетевого хозяйства: «Строительство отвлечения от ВЛ 10 кВ Птицефабрика ПС 110/10 Патруши на КТП-72582, КТП-72582, ВЛ 0,4 кВ Линия-1, ВЛ 0,4 кВ Линия-2 от КТП-72582 с установкой ШР и узлов учета (электроснабжение ВРУ-0,4 кВ по адресу: Свердловская обл, Сысертский р-н, К/№ 66:25:1405001:1695, 66:25:1405001:1693) (0,25 МВА, 0,04 км, 2 т.у.)», находящегося в границах Сысертского городского округа Свердловской области, в отношении части единого землепользования, площадью 112 кв.м, с кадастровым номером 66:25:0000000:347 (входящий кадастровый номер земельного участка 66:25:1405001:121), площадью 37542707 кв.м, видом разрешенного использования - для ведения сельского хозяйства и сельскохозяйственного производства, категорией земель - земли сельскохозяйственного назначения, расположенного по адресу: Свердловская область, Сысертский район.

Ознакомиться с ходатайством об установлении публичного сервитута и прилагаемым к нему описанием местоположения границ публичного сервитута можно по адресу: 624022, Свердловская область, город Сысерть, улица Ленина, дом 35, актовый зал (1 этаж), в приемное время: вторник с 15-00 до 17-00 часов, описание местоположения границ публичного сервитута размещено на сайте Сысертского городского округа в сети Интернет: <http://admsysert.ru/mun-services/publichniy-servitut/message>.

Правообладатели земельных участков, в отношении которых испрашивается публичный сервитут, если их права (обременения права) не зарегистрированы в Едином государственном реестре недвижимости, могут обратиться с заявлением об учете их прав (обременений права) на земельные участки с приложением копий документов, подтверждающих эти права (обременения права) в Администрацию Сысертского городского округа по адресу: 624022, Свердловская область, город Сысерть, улица Ленина, дом 35, кабинет № 3, в приемное время: понедельник – пятница с 08-00 до 17-00 часов. Срок подачи заявления - в течение 15 (пятнадцати дней) со дня опубликования данного извещения.



**Публичный сервитут**

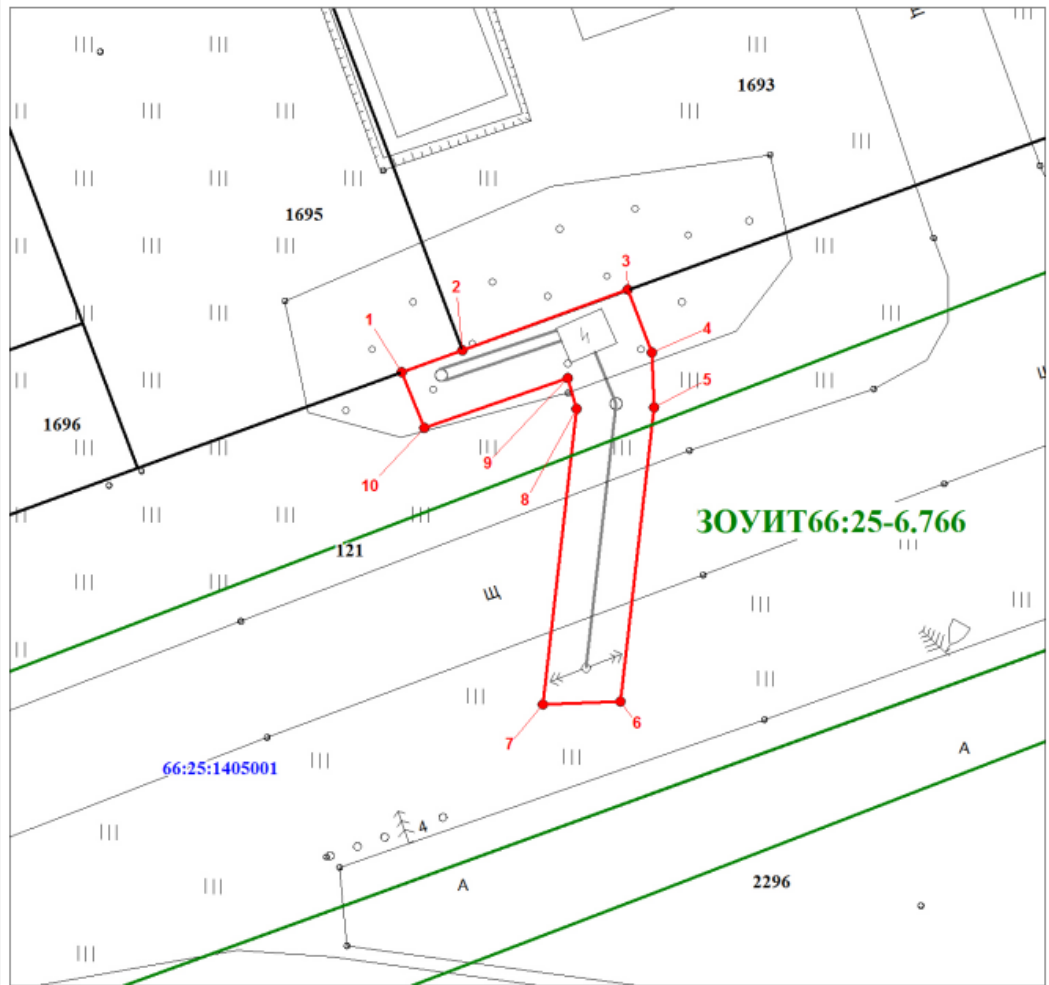
Сведения об объекте		
N п/п	Характеристики объекта	Описание характеристик
1	2	3
1	Местоположение объекта	Свердловская область, Сысертский р-н
2	Площадь объекта ± величина погрешности определения площади ( $P \pm \Delta P$ ), м <sup>2</sup>	112 ± 4
3	Иные характеристики объекта	Цель сервитута :Строительство ответвления от ВЛ 10 кВ Птицефабрика ПС 110/10 Патруши на КТП-72582, КТП-72582, ВЛ 0,4 кВ Линия-1, ВЛ 0,4 кВ Линия-2 от КТП-72582 с установкой ШР и узлов учета (электроснабжение ВРУ-0,4 кВ по адресу: Свердловская обл, Сысертский р-н, К/№ 66:25:1405001:1695, 66:25:1405001:1693) (0,25 МВА, 0,04 км, 2 т.у.)

Сведения о местоположении границ объекта					
1. Система координат МСК-66, зона 1					
2. Сведения о характерных точках границ объекта					
Обозначение характерных точек границ	Координаты, м		Метод определения координат характерной точки	Средняя квадратическая погрешность положения характерной точки (Mt), м	Описание обозначения точки на местности (при наличии)
	X	Y			
1	2	3	4	5	6
1	367556.70	1546692.17	Геодезический метод	0.1	-
2	367557.85	1546695.32	Геодезический метод	0.1	-
3	367560.98	1546703.91	Геодезический метод	0.1	-
4	367557.72	1546705.20	Геодезический метод	0.1	-
5	367554.85	1546705.29	Геодезический метод	0.1	-
6	367539.54	1546703.56	Геодезический метод	0.1	-
7	367539.42	1546699.52	Геодезический метод	0.1	-
8	367554.79	1546701.26	Геодезический метод	0.1	-
9	367556.38	1546700.81	Геодезический метод	0.1	-
10	367553.79	1546693.34	Геодезический метод	0.1	-
1	367556.70	1546692.17	Геодезический метод	0.1	-
3. Сведения о характерных точках части (частей) границы объекта					
Обозначение характерных точек части границы	Координаты, м		Метод определения координат характерной точки	Средняя квадратическая погрешность положения характерной точки (Mt), м	Описание обозначения точки на местности (при наличии)
	X	Y			
1	2	3	4	5	6
-	-	-	-	-	-

Сведения о местоположении измененных (уточненных) границ объекта							
1. Система координат МСК-66, зона 1							
2. Сведения о характерных точках границ объекта							
Обозначение характерных точек границ	Существующие координаты, м		Измененные (уточненные) координаты, м		Метод определения координат характерной точки	Средняя квадратическая погрешность положения характерной точки (Mt), м	Описание обозначения точки на местности (при наличии)
	X	Y	X	Y			






План границ объекта



Масштаб 1:300

Используемые условные знаки и обозначения:

-  Граница публичного сервитута
-  линия электропередач
-  земельные участки по сведениям ЕГРН

Подпись  /Гениятова А.Г

Дата "23 "октября 2023 г.